

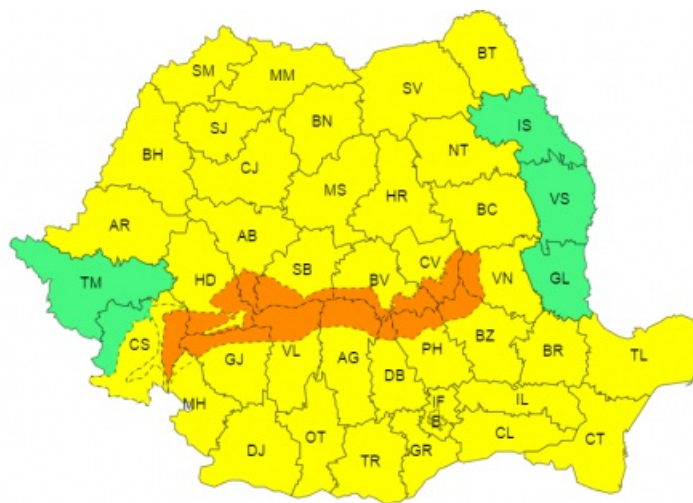




ADMINISTRAȚIA NAȚIONALĂ DE METEOROLOGIE

Ziua/Luna/Anul/Ora: 05.02.2024 10:00	Număr Mesaj: 11
Către: Președinția României, Secretariatul General al Guvernului României, Departamentul pentru Situații de Urgență, Inspectoratul General pentru Situații de Urgență, Ministerul Mediului, Apelor și Pădurilor, Ministerul Afacerilor Interne, Ministerul Transporturilor și Infrastructurii, Ministerul Apărării Naționale, Ministerul Agriculturii și Dezvoltării Rurale, C.N.A.I.R, Administrația Națională "Apele Române", S.N.C.F.R , mass-media	
Fenomenele Vizate: conform textelor;	
Interval de Valabilitate: 05.02.2024 Ora 10:00 - 07.02.2024 Ora 10:00	
Zone Afectate: conform textelor și hărților;	
MESAJ 1	
AVERTIZARE METEOROLOGICĂ	
 COD GALBEN	
Interval de valabilitate: 05 februarie, ora 10 – 06 februarie, ora 10	
Fenomene și zone vizate: intensificări ale vântului în cea mai mare parte a țării, precipitații moderate cantitativ la munte	
Pe parcursul zilei de luni (5 februarie), vântul va prezenta intensificări în cea mai mare parte a țării. La munte vor fi rafale de 70...100 km/h, iar în Transilvania, sudul Olteniei și sud-vestul Munteniei viteza vântului va atinge 65...75 km/h. În Crișana, Maramureș, Dobrogea, local în Banat și Moldova și în restul Olteniei și Munteniei vor fi intensificări locale și temporare, cu viteze în general de 55...60 km/h. În zona de munte temporar vor fi precipitații moderate cantitativ (15...20 l/mp). Vor predomina ploile, determinând topirea și cedarea apei din stratul de zăpadă, iar la peste 1700 m va ninge viscolit.	
 COD PORTOCALIU	
Interval de valabilitate: 05 februarie, ora 10 – 05 februarie, ora 22	
Fenomene și zone vizate: intensificări susținute ale vântului și zăpadă viscolită în zona înaltă a Carpaților Meridionali și de Curbură	
În zona înaltă (la altitudini de peste 1700 m) a Carpaților Meridionali și de Curbură vântul va sufla tare, cu rafale de peste 110...120 km/h, va fi viscol și vizibilitate foarte redusă.	



MESAJ 2

ATENȚIONARE METEOROLOGICĂ

COD GALBEN

Interval de valabilitate: 06 februarie, ora 10 – 07 februarie, ora 10

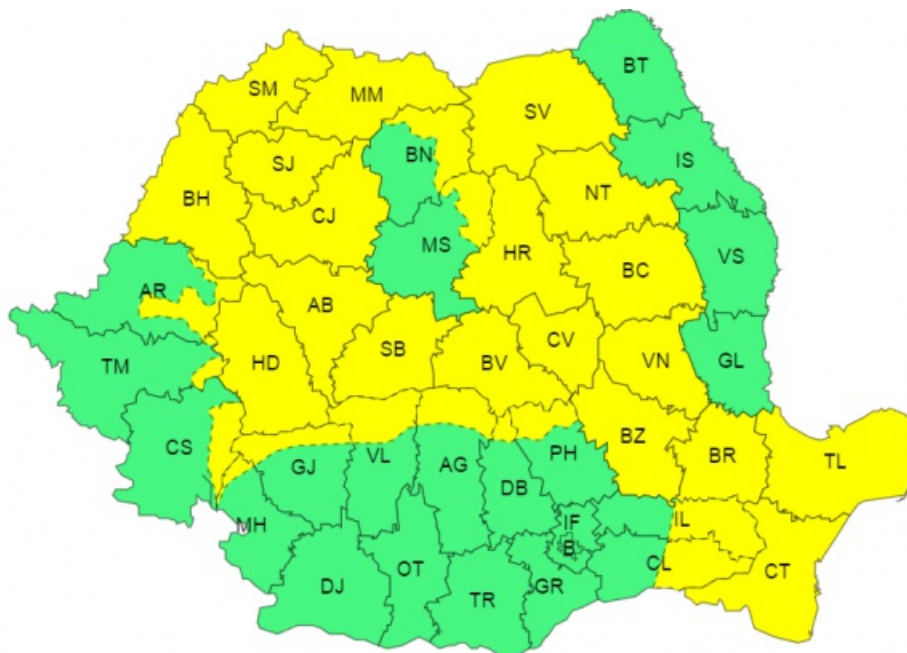
Fenomene: intensificări ale vântului

Zone vizate : conform textului și hărții

În intervalul menționat, în nordul Crișanei, în Maramureș și Dobrogea, în nord-estul și estul Munteniei, în cea mai mare parte a Transilvaniei și local în Moldova, vântul va avea intensificări cu rafale în general de 55...60 km/h.

La munte, vântul va avea viteze de 70...80 km/h, iar în zona înaltă a Carpaților Orientali rafalele vor fi de 90...100 km/h.


Notă: Intensificări ale vântului, cu viteze de 45...50 km/h, vor fi marți (6 februarie) local și în restul teritoriului.





În funcție de evoluția și intensitatea fenomenelor meteorologice, Administrația Națională de Meteorologie va actualiza prezentul mesaj.

Secția emitentă: Centrul Național de Prognoză
Meteorologică București

Aprobat,
Director Prognoză Meteorologică
Dr. Florinela Georgescu

 ROSU: Fenomene meteorologice prognozate (vânt puternic, ploi abundente, descărcări electrice, grindină, ninsori abundente, viscol, temperaturi extreme, polei, ceață) vor fi periculoase, cu un grad de intensitate foarte mare și cu efecte dezastruoase.

 PORTOCALIU: Fenomenele meteorologice prognozate (vânt puternic, ploi abundente, descărcări electrice, grindină, ninsori abundente, viscol, temperaturi extreme, polei, ceață) vor fi periculoase, cu un grad de intensitate mare.

 GALBEN: Fenomenele meteorologice prognozate (vânt puternic, ploi abundente, descărcări electrice, grindină, ninsori abundente, viscol, temperaturi extreme, polei, ceață) vor fi temporar periculoase pentru anumite activități, dar altfel sunt obișnuite pentru perioada respectivă sau zona specificată.

 VERDE: Nu sunt prognozate fenomene meteorologice periculoase.

Informările meteorologice se emit în cazul în care fenomenele meteorologice prognozate au potențial de a deveni temporar periculoase pentru anumite activități, dar altfel sunt obișnuite pentru perioada respectivă.